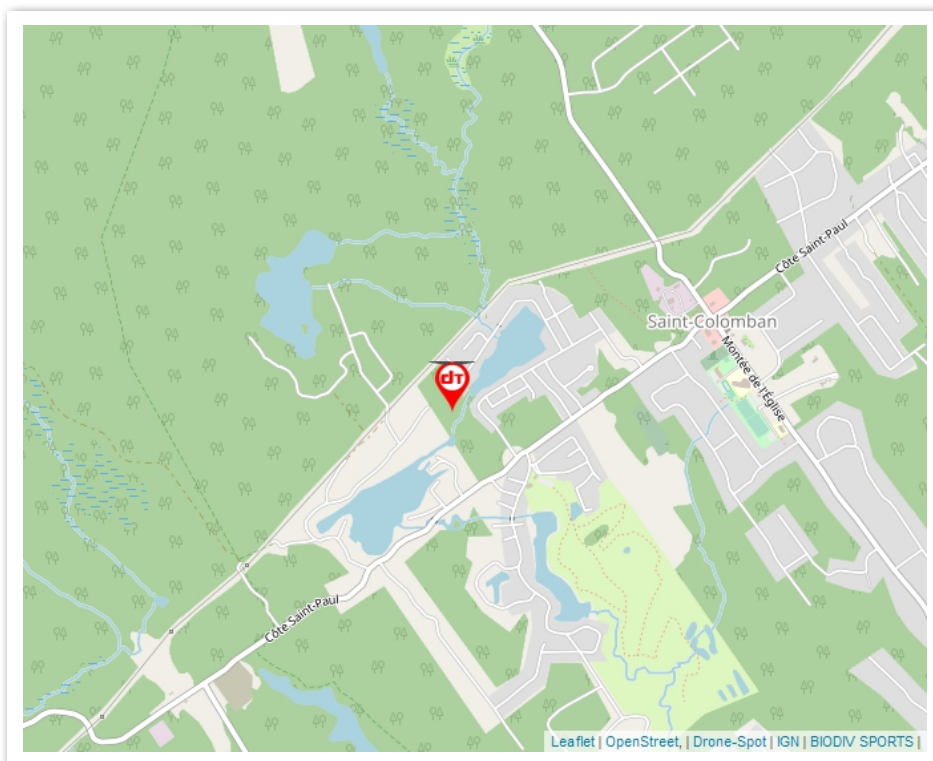


# FICHE DE VOL

**Saint Colomban Qc Canada - (CA)**



**Coordonnées GPS :** Latitude : 45.7368434008368, Longitude : -74.153153412044

**Date :** 15/10/2021

**Proposé par :** Jopi-Stache

**Plafond de vol :** 70 m. max.

**Type :** Eau

**Accessibilité :** Accès direct en voiture

**Notes :** Belle vue sur les couleurs d'automne autour de ce lac magnifique au couché du soleil. Accès aisé !




## Check list

- Zone autorisée,
- Firmwares à jour (drone, radiocommande, application, ...),
- Conditions météorologiques correctes,
- Inspection visuel du drone et des hélices,
- Dépose des protections (gimbal, caméra, ...),
- Carte SD insérée, espace de stockage correct,
- Etat correct de la lentille de la caméra (Nettoyage éventuel, ...),
- Périphériques chargés et connectés (Radiocommande, smartphone, tablette, ...),
- Batterie du drone chargée et correctement insérée,
- Calibrage correct (Boussole, horizon, ...),
- Altitude minimale pour le retour à la maison (RTH),
- Altitude maximale de vol,
- Nombre de satellites verrouillés,
- Zone de décollage dégagée,
- Point home correctement enregistré,
- ...





RENSEIGNEZ-VOUS AVANT TOUT!

# TROUVEZ LA CATÉGORIE DE VOTRE DRONE

VOUS AVEZ BESOIN D'UN **CERTIFICAT DE PILOTE – OPÉRATIONS DE BASE** POUR :

 <p>Le faire voler à <b>+30 m</b> de passants</p>	 <p>Le faire voler dans un espace aérien non contrôlé (sans contrôle de la circulation aérienne)</p> 
-------------------------------------------------------------------------------------------------------------------------------------------	---------------------------------------------------------------------------------------------------------------------------------------------------------------------------------------------------------------------------------------------------------------------------

VOUS AVEZ BESOIN D'UN **CERTIFICAT DE PILOTE – OPÉRATIONS AVANCÉES** POUR :

 <p>le faire voler à moins de <b>30 m</b> ou <b>au-dessus</b> de passants</p> 	 <p>Le faire voler dans un espace aérien contrôlé avec l'autorisation du contrôle de la circulation aérienne</p> 
------------------------------------------------------------------------------------------------------------------------------------------------------------------------------------------------------------------------------------------------------------------	--------------------------------------------------------------------------------------------------------------------------------------------------------------------------------------------------------------------------------------------------------------------------------------------

VOUS AVEZ BESOIN D'UN **CERTIFICAT D'OPÉRATIONS AÉRIENNES SPÉCIALISÉES** POUR LE FAIRE VOLER :

<p>Pendant un événement annoncé</p>  	<p>S'il pèse plus de 25 kg</p>  <p><b>25kg+</b></p>	<p>À une altitude de plus de 122 mètres (400 pieds)</p> <p><b>122 m+</b></p> <p>(un bâtiment de 30 étages environ)</p>  
------------------------------------------------------------------------------------------------------------------------------------------------------------------------------------------------------------	----------------------------------------------------------------------------------------------------------------------------------------	----------------------------------------------------------------------------------------------------------------------------------------------------------------------------------------------------------------------------------------------------------------------------------------------------

[Canada.ca/securite-drones](https://Canada.ca/securite-drones)



Transports  
Canada

Transport  
Canada

Canada